

# AS DIFERENÇAS NO DESENVOLVIMENTO DOS MUNICÍPIOS DE JACAREÍ E TAUBATÉ

*Erika Alcino Costa*<sup>1</sup>, *Friedhilde Maria Kustner Manolescu*<sup>2</sup>

<sup>1</sup>Ciências Sociais Aplicadas – Universidade do Vale do Paraíba – Av. Shishima Hifmi, 2911 – Urbanova – CEP: 12.244-000 – São José dos Campos – SP – Brasil - [erika\\_alcino@yahoo.com.br](mailto:erika_alcino@yahoo.com.br)

<sup>2</sup>Instituto de Pesquisa & Desenvolvimento – Universidade do vale do Paraíba – Av. Shishima Hifmi, 2911 – Urbanova – CEP: 12.244-000 – São José dos Campos – SP – Brasil – [frida@univap.br](mailto:frida@univap.br)

**Palavras-chave:** desenvolvimento, população, mercado de trabalho.

**Área do Conhecimento:** VI – Ciências Sociais Aplicadas

**Resumo** - Analisar o desenvolvimento do município de Jacareí e Taubaté com relação ao Estado de São Paulo, com intuito de mostrar desempenho acentuado, evolução histórica e econômica do país, apesar de suas diferenças.

## História de Jacareí

Em 1652, Jacareí era apenas um ponto de parada de viajantes, formada em terras que pertencia a Mogi das Cruzes, a tradição atribui a fundação de Jacareí a Antonio Afonso e seus filhos Francisco, Estevão, Bartolomeu e Antonio, vindos da terra de Piratininga, estabeleceu à margem direita do Rio Paraíba, construíram uma capela em louvor a Nossa Senhora da Conceição e, com auxílio de índios pacíficos, o povoado cresceu. Em 03 de abril de 1653, um grupo de moradores da região, liderados por D. Diogo de Faro e Souza, representado pelo Capitão-mor Jorge Fernandes Fonseca, foi elevada a condição de vila, recebendo o nome de Villa Nossa Senhora da Conceição da Parahyba. A Carta Régia, de 27 de outubro de 1700, que criou a Comarca de São Paulo, alterou o nome, da então Villa de Nossa Senhora da Conceição Parahyba, para Villa da Parahyba. Pela lei Provincial nº. 17, de 3 de abril de 1849, a Vila foi elevada a categoria de cidade. Durante o século XVII e até fins do século XVIII, Jacareí servia de passagem para as Minas Gerais, onde, e cada vez mais, ampliava-se a corrida do ouro. Jacareí pacatamente, vivia em função do comércio que abastecia os que se dirigiam à

região de mineração, nas Minas Gerais. No início do século XIX, o Vale do Paraíba foi ocupado pela cultura do café. Em 1876, inaugurou-se a Estação Ferroviária. Jacareí, no presente século, caracterizou-se pelo seu crescimento industrial, que se iniciou com a implantação da rodovia SP-66 (antiga estrada Rio-São Paulo) no ano de 1928. A partir de 1940, com a 2ª. Guerra Mundial, a região se transformou em prolongamento do bairro fabril da grande São Paulo. Com a construção da rodovia Presidente Dutra (BR-116), em 1952, começou a modernização das indústrias localizadas na região, voltadas principalmente para a produção de bens intermediários e equipamentos.

## População

Conforme a tabela abaixo podemos observar que a população total do município de Jacareí entre os anos de 1990 a 1995 cresceu 10,89%, porém a população veio crescendo com proporção menor, pois de 2000 para 2004 o crescimento foi de 6,24%. Destacamos a população urbana no período de 2000 a 2004 obteve crescimento 6,5%, enquanto a população rural uma queda de 0,6%, ou seja, observamos que neste último período as

pessoas deixaram a área rural para viver na zona urbana, devido ao grande aumento da urbanização e melhoria de vida.

Figura 1 - População de Jacareí

Jacareí	1990	1995	2000	2004
População	158.123	175.350	191.011	202.922
Pop. Urbana	151.152	168.024	183.109	195.066
Pop. Rural	6.971	7.326	7.902	7.856

Fonte: Seade

### História de Taubaté

Fundada por Jaques Félix (1640), Taubaté foi o 1.º núcleo de povoamento, oficialmente formado no Vale do Paraíba, como ponto de partida para o povoamento de toda a região valeparaibana. Em fins do século XVI e no início do século XVII o povoamento paulista que se limitara ao litoral e ao planalto de Piratininga, começou a expandir-se pelos vales dos rios Tietê e Paraíba, entre os primeiros colonizadores da região do Paraíba, salienta-se Jacques Felix, morador da vila São Paulo. Taubaté destacou-se na História nacional como importante centro de atividades bandeiristas, de Taubaté partiram inúmeros bandeirantes que se tornaram os fundadores de muitas cidades históricas. Foram taubateanos os primeiros a descobrir ouro em Minas Gerais (1693), por isso, foi instalada em Taubaté (1695) uma das primeiras Casas de Fundição e Quintos de Ouro, do Brasil. A Inconfidência Mineira (1789) contou com a participação de elementos de Taubaté. Em 1842 Taubaté tornou-se cidade, a primeira vila do Vale do Paraíba, a conquistar esta condição. Ainda no século XIX, Taubaté destacou-se como importante centro produtor de café, contando com 86 fazendas produtoras no município. O pioneiro industrial no Vale do Paraíba foi conquistado por Taubaté, 1891 com a fundação da Companhia

Taubaté Industrial (C.T.I.) pelo empresário Félix Guisard. Em 1900, Taubaté foi o município que mais produziu café em todo o Vale do Paraíba, sediando 1906 uma importante convenção – o Convênio do Café – que reuniu os representantes dos governos de São Paulo, Minas Gerais e Rio de Janeiro, para a regulamentação da produção e comércio do café. Os ciclos econômicos e as diferenciações éticas do povoamento, imprimindo traços contrastantes e pitoresco na sua fisionomia urbana de cidade tricentenária e na alma do seu povo.

Igrejas coloniais e antigas solares permanecem testemunhando outras eras, ao lado de modernos edifícios, o acervo de tradições, os hábitos populares e as manifestações folclóricas, se conservam ainda, impregnadas das influências do colonizador branco, do negro dos cafezais e do ancestral indígenas, e o 'passado' e o 'presente' em equilíbrio harmonioso que tornam Taubaté uma cidade alegre, sem austeridade, mas, com aspecto acolhedor das velhas cidades que tem muito que contar.

### População

Analisando os dados obtidos do município de Taubaté conclui-se que o total de população no período de 1990 a 1995 foi de 10%, sendo 9,3% refere-se a população urbana e na área rural um crescimento elevado de 25,4%. Porém no período de 2000 a 2004, a população cresceu apenas 6,6%, da mesma forma a população urbana elevou-se 5,4%, enquanto a população rural diminuiu 0,6%. Constatando que a população tende a se urbanizar cada vez mais.

Figura 2 – População de Taubaté

Taubaté	1990	1995	2000	2004
População	202.390	222.713	243.783	259.851
Pop. Urbana	193.389	211.419	229.495	245.645
Pop. Rural	9.001	11.294	14.288	14.206

Fonte: Seade

### Desenvolvimento Sócio – Econômico

Atualmente, Jacareí conta com um parque fabril bastante diversificado em virtude de novos modelos econômicos, facilidades para a exportação e atendimento da demanda do mercado interno, conhecida como a Capital da Cerveja, devido à instalação de várias fábricas do produto, e conta, ainda com muitas indústrias que produzem, principalmente, papel, produtos químicos, vidros, fiação, borracha, tecidos. No caso de Taubaté, projeta-se como centro industrial, pecuarista e rizicultor, além de ter significativa função cultural como Cidade Universitária do Vale do Paraíba. Conforme o gráfico abaixo podemos verificar a elevação no número do comércio, tanto em no município de Taubaté quanto em Jacareí. Taubaté se destaca por possuir 1625 estabelecimentos comerciais, uma quantidade maior em relação ao município de Jacareí que possui 939 (dados de 1997). No período de 2001 o aumento foi para 1064 estabelecimentos comerciais em Jacareí e 1831 em Taubaté.

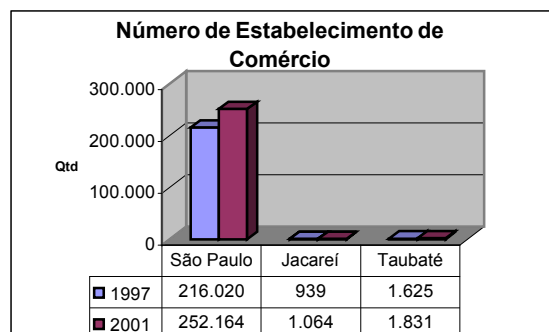


Figura 3 - Crescimento do Comércio

Fonte: Seade

No setor industrial em relação ao período de 1997 para 2001, o município de Taubaté cresceu 2,7%, enquanto Jacareí obteve uma queda de 5,2%. Em proporção ao crescimento de 3,6% no estado de São Paulo, Taubaté obteve um bom desempenho ao contrário de Jacareí que se tornou menos atrativa a indústria.

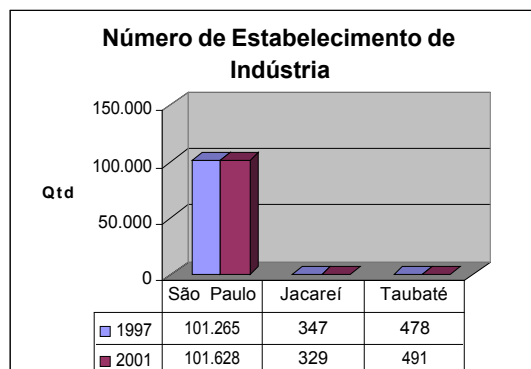


Figura 4 - Crescimento da Indústria

Fonte: Seade

Visto que o crescimento para o município de Taubaté aumentou tanto no setor de comércio quanto na indústria, entende-se que com isso, proporcionou um atrativo ao setor de serviço que por sua vez aumentou 14,4% no período de 1997 a 2001, enquanto Jacareí crescia 10% no mesmo período.

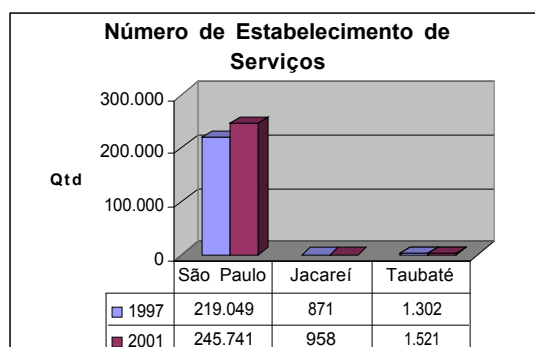


Figura 5 – Crescimento do Serviço

Fonte: Seade

Fizemos uma breve análise da empregabilidade entre os setores de serviço, indústria, comércio e outros.

A divisão no mercado de trabalho vem caracterizando-se cada município com seu diferencial, isto é, de acordo com sua cultura e economia.

Taubaté se desenvolveu em maior proporção ao setor de serviço e Jacareí no setor de indústria tanto no período de 1997 quanto em 2001, visualizados nos gráficos abaixo.

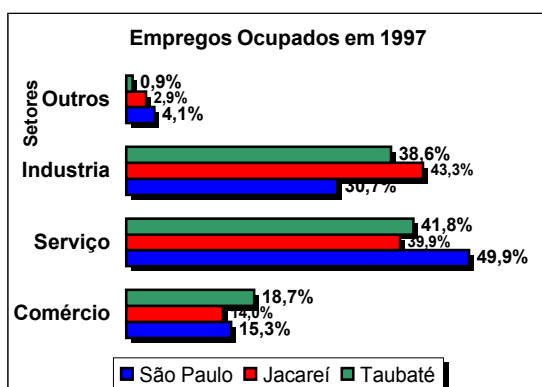


Figura 6 - Comparativo de Trabalho - 1997

Fonte: Seade

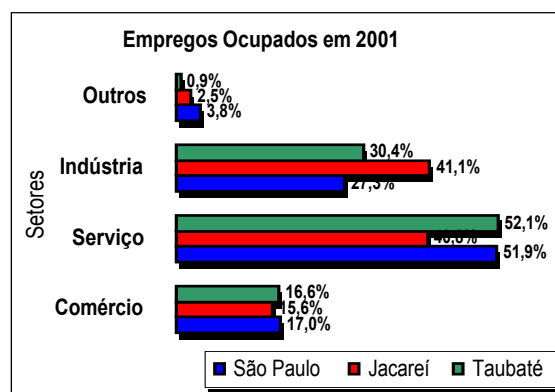


Figura 7 - Comparativo de Trabalho - 2001

Fonte: Seade

### Conclusão

O presente trabalho nos proporcionou uma análise sobre a população no município de Taubaté como em Jacareí houve uma diminuição da população rural e aumento da população urbana devido ao desenvolvimento econômico e melhoria de vida no Estado.

Podemos também constatar que mesmo tendo sido fundados na mesma época os municípios tiveram uma cultura e desenvolvimentos divergentes, porém Taubaté se destacou em maior proporção em todos os setores.

### Bibliografia

- <http://www.jacareí.com.br>
- <http://www.taubate.com.br>
- <http://www.jacareí.org.br>
- <http://www.taubate.org.br>
- <http://seade.org.br>
- <http://conelestepaulista.com.br>